

ПЛАМЯ

Газета издается с 1965 года ● №58 (6880) ● 18 июля 2017 года

**ВЫЗОВ
ЭКСТРЕННЫХ СЛУЖБ
С МОБИЛЬНЫХ ТЕЛЕФОНОВ:**
«МТС»: 901 или 010; «Мотив»: 901; «Билайн»: 112 или 001 (пожарная), 002 (полиция), 003 (скорая); «Мегафон» и «Ютел»: 010 или 011 (пожарная), 012 (полиция), 013 (скорая).
Единая дежурно-диспетчерская служба по Каменскому городскому округу – 32-26-45.

**ГЛАВА МУНИЦИПАЛЬНОГО ОБРАЗОВАНИЯ
«КАМЕНСКИЙ ГОРОДСКОЙ ОКРУГ»
ПОСТАНОВЛЕНИЕ**

от 13.07.2017г. № 816 п. Мартюш

Об организации и проведении публичных слушаний по утверждению проекта планировки и межевания территории, расположенной в северо-восточной части д. Бекленищева Каменского района Свердловской области

В соответствии с Федеральным законом от 06.10.2003г. № 131-ФЗ «Об общих принципах организации местного самоуправления в Российской Федерации», Градостроительным кодексом Российской Федерации, Решением Думы Каменского городского округа от 18.12.2014 г. № 286 «Об утверждении Положения «О порядке организации и проведения публичных (общественных) слушаний в Каменском городском округе» (в ред. от 30.04.2015 г. № 335), Правилами землепользования и застройки муниципального образования «Каменский городской округ», утвержденными Решением Думы Каменского городского округа от 27.06.2013г. № 125 (в ред. от 22.06.2017 г. № 123), Уставом муниципального образования «Каменский городской округ», в целях соблюдения прав человека на благоприятные условия жизнедеятельности, прав и законных интересов правообладателей земельных участков и объектов капитального строительства, расположенных на территории Каменского городского округа

ПОСТАНОВЛЯЮ:
1. Назначить на 22 августа 2017 года в 17.00 часов в здании Дома культуры п. Горный (п. Горный, ул. Нагорная, 8а) публичные слушания по проекту планировки и межевания территории, расположенной в северо-восточной части д. Бекленищева Каменского района Свердловской области.

2. Назначить ответственным за организацию и проведение публичных слушаний председателя Комитета по архитектуре и градостроительству Администрации муниципального образования «Каменский городской округ» Л.И. Андреева.

3. Комитету по архитектуре и градостроительству Администрации муниципального образования «Каменский городской округ» в период с 18.07.2017г. по 18.08.2017г. организовать размещение проекта планировки и межевания:

- в здании Горноисетской сельской администрации по адресу: Свердловская область, Каменский район, п. Горный, ул. Нагорная, дом 8а;

- в Комитете по архитектуре и градостроительству Администрации муниципального образования «Каменский городской округ» по адресу: Свердловская область, г. Каменск-Уральский, пр. Победы, дом 97а.

4. Установить, что предложения и замечания заинтересованных лиц и организаций по проекту планировки и межевания направляются в письменном виде в Комитет по архитектуре и градостроительству Администрации муниципального образования «Каменский городской округ» (г. Каменск-Уральский, пр. Победы, дом 97а, каб. 118, тел. (3439) 36-59-80).

5. Опубликовать настоящее постановление в газете «Пламя» и разместить на официальном сайте муниципального образования Каменского городского округа.

6. Контроль за исполнением настоящего постановления возложить на и.о. заместителя Главы Администрации по вопросам ЖКХ, строительства, энергетики и связи С.Ю. Егорова.

Глава городского округа С.А. Белоусов

**ГЛАВА МУНИЦИПАЛЬНОГО ОБРАЗОВАНИЯ
«КАМЕНСКИЙ ГОРОДСКОЙ ОКРУГ»
ПОСТАНОВЛЕНИЕ**

от 13.07.2017 № 817 п. Мартюш

Об организации и проведении публичных слушаний по проекту Решения Думы Каменского городского округа «О внесении изменений в Генеральный план муниципального образования «Каменский городской округ», утвержденный Решением Думы Каменского городского округа № 78 от 26.12.2012г. и Правила землепользования и застройки муниципального образования «Каменский городской округ», утвержденные Решением Думы Каменского городского округа № 125 от 27.06.2013г. (в ред. от 22.06.2017г. № 123), применительно к п. Солнечный Каменского района Свердловской области»

На основании статьи 28 Федерального закона от 06.10.2003г. № 131-ФЗ «Об общих принципах организации местного самоуправления в Российской Федерации», Градостроительного кодекса РФ, Решения Думы Каменского городского округа от 18.12.2014г. № 286 «Об утверждении Положения «О порядке организации и проведения публичных (общественных) слушаний в Каменском городском округе» (в ред. от 30.04.2015г. № 335), руководствуясь Правилами землепользования и застройки муниципального образования «Каменский городской округ», утвержденными Решением Думы Каменского городского округа от 27.06.2013г. № 125 (в ред. от 22.06.2017г. № 123), Уставом МО «Каменский городской округ», в целях соблюдения прав человека на благоприятные условия жизнедеятельности, прав и законных интересов правообладателей земельных участков и объектов капитального строительства, расположенных на территории Каменского городского округа ПОСТАНОВЛЯЮ:

1. Назначить на 06 сентября 2017 года в 17.00 часов в здании Покровской сельской администрации (с. Покровское, ул. Ленина, 122а) публичные слушания по проекту Решения Думы Каменского городского округа «О внесении изменений в Генеральный план муниципального образования «Каменский городской округ», утвержденный Решением Думы Каменского городского округа от 26.12.2012г. № 78 и Правила землепользования и застройки муниципального образования «Каменский городской округ», утвержденные Решением Думы Каменского городского округа от 27.06.2013г. № 125 (в ред. от 22.06.2017г. № 123), применительно к с. Солнечный Каменского района Свердловской области» в части изменения границы территориальной зоны ИТ4 (основные проезды и коридоры коммуникаций) за счет образования территории территориальной зоны Ж1 (индивидуальная жилая застройка усадебного типа), расположенной по адресу: Свердловская область, Каменский район, п. Солнечный, ул. Ясная, 1, с восточной стороны от земельного участка с кадастровым номером 66:12:8701003:8.

2. Назначить ответственным за организацию и проведение публичных слушаний председателя Комитета по архитектуре и градостроительству Администрации муниципального образования «Каменский городской округ» Л.И. Андреева.

3. Комитету по архитектуре и градостроительству Администрации муниципального образования «Каменский городской округ» в период с 14.07.2017г. по 14.08.2017г. организовать размещение проекта внесения изменений:

- в здании Покровской сельской администрации по адресу: Свердловская область, Каменский район, с. Покровское, ул. Ленина, 64;

- в Комитете по архитектуре и градостроительству Администрации муниципального образования «Каменский городской округ» по адресу: Свердловская область, г. Каменск-Уральский, пр. Победы, дом 97а.

4. Установить, что предложения и замечания заинтересованных лиц и организаций по проекту, направляются в письменном виде в Комитет по архитектуре и градостроительству Администрации муниципального образования «Каменский городской округ» (г. Каменск-Уральский, пр. Победы, дом 97а, каб. 118, тел. (3439) 36-59-80).

5. Опубликовать настоящее постановление и проект Решения Думы Каменского городского округа в газете «Пламя», разместить на официальном сайте муниципального образования «Каменский городской округ».

6. Контроль исполнения настоящего постановления возложить на и.о. заместителя Главы Администрации по вопросам ЖКХ, строительства, энергетики и связи С.Ю. Егорова.

Глава городского округа С.А. Белоусов

Открылся сезонный маршрут

С 15 июля открывается сезонный маршрут № 140 Каменск-Уральский – д. Щербакова. Автобус будет осуществлять движение по средам, субботам и воскресеньям.
Расписание автобусов. отправление от автовокзала г. Каменск – Уральский: среда, суббота, воскресенье – в 10-00; 17-05.
Отправление от остановки д. Щербакова: среда, суббота, воскресенье – 10-35; 17-40.

Ремонт дорожного полотна

ООО «ГУДСР» с 15 июля до 23 июля будет производить работы по устройству асфальтобетонного покрытия на объекте «Капитальный ремонт автомобильной дороги д. Беловодье - с. Черемхово на участке км 0+000 - км 5+677 на территории Каменского городского округа Свердловской области», в связи с чем будет закрыто движение транспорта на участке от села Черемхово до деревни Беловодье.
Просим планировать маршрут объезда, и приносим извинения за временные неудобства.
Администрация МО «Каменский городской округ»

ЗАКЛЮЧЕНИЕ

о результатах публичных слушаний по вопросу предоставления разрешения на условно разрешенный вид использования земельных участков, расположенных в с. Черемхово Каменского района Свердловской области

28.06.2017 г. Черемховский клуб с. Черемхово, ул. Ленина, 45

1. Основания проведения публичных слушаний.
В соответствии с Градостроительным кодексом Российской Федерации, Федеральным Законом от 06.10.2003г. № 131-ФЗ «Об общих принципах организации местного самоуправления в Российской Федерации», Уставом МО «Каменский городской округ», Правилами землепользования и застройки МО «Каменский городской округ», утвержденными Решением Думы Каменского городского округа от 27.06.2013г. № 125, Решением Думы Каменского городского округа № 286 от 18.12.2014г. «Об утверждении Положения «О порядке организации и проведения публичных (общественных) слушаний в Каменском городском округе» (в ред. от 29.01.2015г. № 298), постановлением Главы городского округа от 08.06.2017 г. № 701 «Об организации и проведении публичных слушаний по вопросу предоставления разрешения на условно разрешенный вид использования земельных участков, расположенных в с. Черемхово Каменского района Свердловской области», состоялись публичные слушания.

2. В ходе проведения публичных слушаний рассматривались вопросы:

- Предоставление Коряковой Н.В. разрешения на условно разрешенный вид использования «усадебные жилые дома» в отношении земельного участка с кадастровым номером 66:12:1401005:356, расположенного по адресу: Свердловская область, Каменский район, с. Черемхово, ул. Луговая, 5, находящегося в территориальной зоне СХ6 (сельскохозяйственные угодья);
- Предоставление Новоселовой Л.А. разрешения на условно разрешенный вид использования «усадебные жилые дома» в отношении земельного участка с кадастровым номером 66:12:1401005:346, расположенного по адресу: Свердловская область, Каменский район, с. Черемхово, ул. Калинина, находящегося в территориальной зоне СХ6 (сельскохозяйственные угодья);
- Предоставление Кашину В.В. разрешения на условно разрешенный вид использования «усадебные жилые дома» в отношении земельного участка с кадастровым номером 66:12:1401005:340, расположенного по адресу: Свердловская область, Каменский район, с. Черемхово, ул. Бажова, находящегося в территориальной зоне СХ6 (сельскохозяйственные угодья);

4. Предоставление Козлову С.В. разрешения на условно разрешенный вид использования «усадебные жилые дома» в отношении земельного участка с кадастровым номером 66:12:1401005:336, расположенного по адресу: Свердловская область, Каменский район, с. Черемхово, ул. Калинина, 15 «к», находящегося в территориальной зоне СХ6 (сельскохозяйственные угодья);

5. Предоставление Иванчик О.В. разрешения на условно разрешенный вид использования «усадебные жилые дома» в отношении земельного участка с кадастровым номером 66:12:1401005:342, расположенного по адресу: Свердловская область, Каменский район, с. Черемхово, ул. Бажова, находящегося в территориальной зоне СХ6 (сельскохозяйственные угодья).

3. Дата проведения публичных слушаний: 21.06.2017 года в 17 ч. 00 мин. в здании Черемховского клуба по адресу: Свердловская область, Каменский район, с. Черемхово, ул. Ленина, 45.

4. Форма оповещения о проведении публичных слушаний: Информация о месте и времени проведения публичных слушаний опубликована в газете «Пламя», на официальном сайте муниципального образования «Каменский городской округ».

5. Участники публичных слушаний: Представитель Черемховской сельской администрации; Жители с. Черемхово, г. Каменск-Уральский, г. Екатеринбург. Общее количество зарегистрированных участников публичных слушаний: 5 человек.

6. Предложения заинтересованных лиц и организаций по проекту до начала проведения публичных слушаний не поступали. Предложения, вынесенные в ходе публичных слушаний, отражены в протоколе публичных слушаний от 21.06.2017г.

7. Выводы и рекомендации:
1. Публичные слушания по вопросу предоставления разрешений на условно разрешенный вид использования земельных участков, указанных в пункте 2 настоящего заключения, считать состоявшимися.

2. Опубликовать настоящее заключение в газете «Пламя» и разместить на официальном сайте муниципального образования «Каменский городской округ».

Председательствующий на публичных слушаний Л.И. Андреев
Секретарь публичных слушаний Е.Е. Белоусова

**РОССИЙСКАЯ ФЕДЕРАЦИЯ
СВЕРДЛОВСКАЯ ОБЛАСТЬ
ДУМА КАМЕНСКОГО ГОРОДСКОГО ОКРУГА
ШЕСТОЙ СОЗЫВ
РЕШЕНИЕ (проект)**

О внесении изменений в Генеральный план муниципального образования «Каменский городской округ», утвержденный Решением Думы Каменского городского округа № 78 от 26.12.2012г. и Правила землепользования и застройки муниципального образования «Каменский городской округ», утвержденные Решением Думы Каменского городского округа № 125 от 27.06.2013г. (в ред. от 22.06.2017г. № 123), применительно к п. Солнечный Каменского района Свердловской области

В целях реализации градостроительной деятельности, устойчивого развития территории Каменского городского округа, обеспечения интересов граждан и их объединений, руководствуясь Градостроительным кодексом Российской Федерации от 29.12.2004 года № 190-ФЗ, Правилами землепользования и застройки муниципального образования «Каменский городской округ», утвержденными Решением Думы Каменского городского округа от 27.06.2013 года № 125 (в ред. от 22.06.2017 года № 123), Уставом Каменского городского округа, протоколом публичных слушаний, заключением о результатах публичных слушаний, Дума Каменского городского округа

РЕШИЛА:
1. Внести изменения в Генеральный план муниципального образования «Каменский городской округ», утвержденный Решением Думы Каменского городского округа № 78 от 26.12.2012г. и Правила землепользования и застройки муниципального образования «Каменский городской округ», утвержденные Решением Думы Каменского городского округа № 125 от 27.06.2013г. (в ред. от 22.06.2017г. № 123), применительно к п. Солнечный Каменского района Свердловской области» в части изменения границы территориальной зоны ИТ4 (основные проезды и коридоры коммуникаций) за счет образования территории территориальной зоны Ж1 (индивидуальная жилая застройка усадебного типа), расположенной по адресу: Свердловская область, Каменский район, п. Солнечный, ул. Ясная, 1, с восточной стороны от земельного участка с кадастровым номером 66:12:8701003:8 согласно фрагменту 1 карты градостроительного зонирования (прилагается).

2. Опубликовать настоящее Решение в газете «Пламя» и разместить в сети Интернет на официальном сайте муниципального образования «Каменский городской округ» и на официальном сайте Думы Каменского городского округа «Каменский городской округ».

3. Настоящее Решение вступает в силу со дня его официального опубликования.

4. Контроль исполнения настоящего Решения возложить на постоянный Комитет Думы Каменского городского округа по социальной политике (В.Н. Соломеин).

Глава Каменского городского округа С.А. Белоусов
Председатель Думы Каменского городского округа В.И. Чемезов

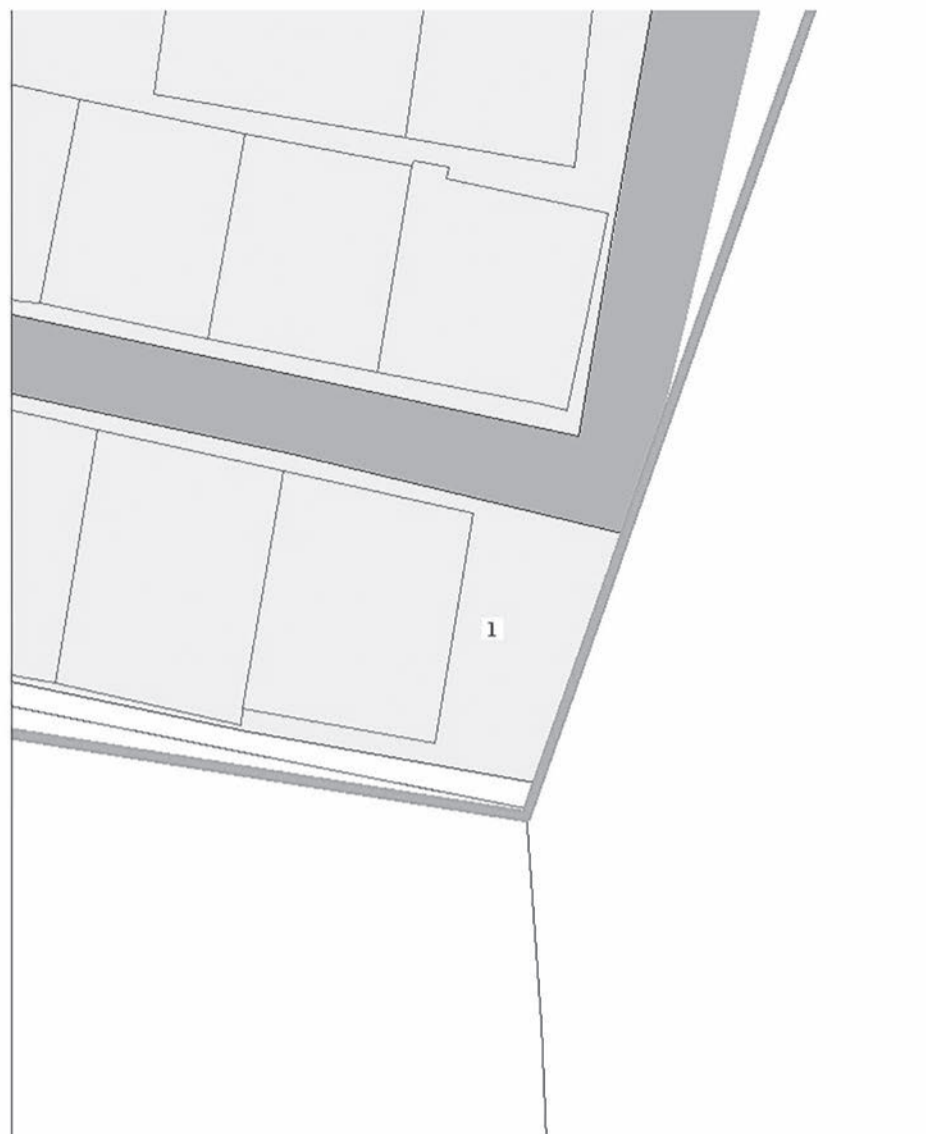
(Фрагмент карты напечатан на стр. 2)

«ОТКРЫТОЕ ПРАВИТЕЛЬСТВО В СВЕРДЛОВСКОЙ ОБЛАСТИ»

На портале «Открытое Правительство в Свердловской области» функционирует раздел «Социальные вопросы». В данном разделе гражданам предоставлена возможность участия в опросах по критериям, предусмотренным Указом Губернатора Свердловской области от 21.01.2014 г. №202-УГ «Об оценке населением эффективности деятельности руководителей органов местного самоуправления муниципальных образований, расположенных на территории Свердловской области», в том числе: удовлетворенность населения организацией транспортного обслуживания в муниципальном образовании; удовлетворенность населения качеством автомобильных дорог в муниципальном образовании.

Фрагмент 1

Внесение изменений в Генеральный план и Правила землепользования и застройки муниципального образования "Каменский городской округ" применительно к п. Солнечный



1 - земельный участок ул. Ясная (изменение зоны ИТ4 на зону Ж1)

ГЛАВА МУНИЦИПАЛЬНОГО ОБРАЗОВАНИЯ
«КАМЕНСКИЙ ГОРОДСКОЙ ОКРУГ»
ПОСТАНОВЛЕНИЕ

от 13.07.2017 № 818 п. Мартюш

Об организации и проведении публичных слушаний по проекту Решения Думы Каменского городского округа «О внесении изменений в Генеральный план муниципального образования «Каменский городской округ», утвержденный Решением Думы Каменского городского округа № 78 от 26.12.2012г. и Правила землепользования и застройки муниципального образования «Каменский городской округ», утвержденные Решением Думы Каменского городского округа № 125 от 27.06.2013г. (в ред. от 22.06.2017г. № 123), применительно к с. Черемхово Каменского района Свердловской области»

На основании статьи 28 Федерального закона от 06.10.2003г. № 131-ФЗ «Об общих принципах организации местного самоуправления в Российской Федерации», Градостроительного кодекса РФ, Решения Думы Каменского городского округа от 18.12.2014г. № 286 «Об утверждении Положения «О порядке организации и проведения публичных (общественных) слушаний в Каменском городском округе» (в ред. от 30.04.2015г. № 335), руководствуясь Правилами землепользования и застройки муниципального образования «Каменский городской округ», утвержденными Решением Думы Каменского городского округа от 27.06.2013г. № 125 (в ред. от 22.06.2017г. № 123), Уставом МО «Каменский городской округ», в целях соблюдения прав человека на благоприятные условия жизнедеятельности, прав и законных интересов правообладателей земельных участков и объектов капитального строительства, расположенных на территории Каменского городского округа

ПОСТАНОВЛЯЮ:

1. Назначить на 07 сентября 2017 года в 17.00 часов в здании Черемховского клуба (с. Черемхово, ул. Ленина, 45) публичные слушания по проекту Решения Думы Каменского городского округа «О внесении изменений в Генеральный план муниципального образования «Каменский городской округ», утвержденный Решением Думы Каменского городского округа от 26.12.2012г. № 78 и Правила землепользования и застройки муниципального образования «Каменский городской округ», утвержденные Решением Думы Каменского городского округа от 27.06.2013г. № 125 (в ред. от 22.06.2017г. № 123), применительно к с. Черемхово Каменского района Свердловской области» в следующей части:

1.1. Изменить границы территориальной зоны ИТ4 (основные проезды и коридоры коммуникаций) за счет образования территориальной зоны ОД2 (больницы и стационарные учреждения здравоохранения), расположенной по адресу: Свердловская область, Каменский район, с. Черемхово, ул. Ленина, южнее земельного участка с кадастровым номером 66:12:1401004:42;

1.2. Изменить границы территориальной зоны СХ6 (сельскохозяйственные угодья) расположенной севернее ул. Луговая в с. Черемхово, за счет образования территориальной зоны Ж1 (индивидуальная жилая застройка усадебного типа);

1.3. Исключить территориальную зону СХ6 (сельскохозяйственные угодья), расположенную в границах земельного участка с кадастровым номером 66:12:1401005:359 по адресу: Свердловская область, Каменский район, с. Черемхово, ул. Луговая, за счет образования территориальной зоны Ж1 (индивидуальная жилая застройка усадебного типа);

1.4. Изменить границы территориальной зоны СХ6 (сельскохозяйственные угодья) расположенной по ул. Луговая в с. Черемхово, за счет образования территориальной зоны Ж1 (индивидуальная жилая застройка усадебного типа);

1.5. Изменить границы территориальной зоны СХ6 (сельскохозяйственные угодья) расположенной по ул. Луговая в с. Черемхово, за счет образования территориальной зоны ИТ4 (основные проезды и коридоры коммуникаций).

2. Назначить ответственным за организацию и проведение публичных слушаний председателя Комитета по архитектуре и градостроительству Администрации муниципального образования «Каменский городской округ» Л.И. Андреева.

3. Комитету по архитектуре и градостроительству Администрации муниципального образования «Каменский городской округ» в период с 14.07.2017г. по 14.08.2017г. организовать размещение проекта внесения изменений:

- в здании Черемховской сельской администрации по адресу: Свердловская область, Каменский район, с. Черемхово, ул. Ленина, 64;

- в Комитете по архитектуре и градостроительству Администрации муниципального образования «Каменский городской округ» по адресу: Свердловская область, г. Каменск-Уральский, пр. Победы, дом 97а.

4. Установить, что предложения и замечания заинтересованных лиц и организаций по проекту, направляются в письменном виде в Комитет по архитектуре и градостроительству Администрации муниципального образования «Каменский городской округ» (г. Каменск-Уральский, пр. Победы, дом 97а, каб. 118, тел. (3439) 36-59-80).

5. Опубликовать настоящее постановление и проект Решения Думы Каменского городского округа в газете «Пламя», разместить на официальном сайте муниципального образования «Каменский городской округ».

6. Контроль исполнения настоящего постановления возложить на и.о. заместителя Главы Администрации по вопросам ЖКХ, строительства, энергетики и связи С.Ю. Егорова.

Глава городского округа С.А. Белоусов

РОССИЙСКАЯ ФЕДЕРАЦИЯ
СВЕРДЛОВСКАЯ ОБЛАСТЬ
ДУМА КАМЕНСКОГО ГОРОДСКОГО ОКРУГА
ШЕСТОЙ СОЗЫВ
РЕШЕНИЕ (проект)
от _____

О внесении изменений в Генеральный план муниципального образования «Каменский городской округ», утвержденный Решением Думы Каменского городского округа № 78 от 26.12.2012г. и Правила землепользования и застройки муниципального образования «Каменский городской округ», утвержденные Решением Думы Каменского городского округа № 125 от 27.06.2013г. (в ред. от 22.06.2017г. № 123), применительно к с. Черемхово Каменского района Свердловской области»

В целях реализации градостроительной деятельности, устойчивого развития территории Каменского городского округа, обеспечения интересов граждан и их объединений, руководствуясь Градостроительным кодексом Российской Федерации от 29.12.2004 года № 190-ФЗ, Правилами землепользования и застройки муниципального образования «Каменский городской округ», утвержденными Решением Думы Каменского городского округа от 27.06.2013 года № 125 (в ред. от 22.06.2017 года № 123), Уставом Каменского городского округа, протоколом публичных слушаний, заключением о результатах публичных слушаний, Дума Каменского городского округа

РЕШИЛА:

1. Внести изменения в Генеральный план муниципального образования «Каменский городской округ», утвержденный Решением Думы Каменского городского округа № 78 от 26.12.2012г. и Правила землепользования и застройки муниципального образования «Каменский городской округ», утвержденные Решением Думы Каменского городского округа № 125 от 27.06.2013г. (в ред. от 22.06.2017г. № 123), применительно к с. Черемхово Каменского района Свердловской области» в следующей части:

1.1. Изменить границы территориальной зоны ИТ4 (основные проезды и коридоры коммуникаций) за счет образования территориальной зоны ОД2 (больницы и стационарные учреждения здравоохранения), расположенной по адресу: Свердловская область, Каменский район, с. Черемхово, ул. Ленина, южнее земельного участка с кадастровым номером 66:12:1401004:42 согласно фрагменту 1 карты градостроительного зонирования (прилагается);

1.2. Изменить границы территориальной зоны СХ6 (сельскохозяйственные угодья) расположенной севернее ул. Луговая в с. Черемхово, за счет образования территориальной зоны Ж1 (индивидуальная жилая застройка усадебного типа) согласно фрагменту 2 карты градостроительного зонирования (прилагается);

1.3. Исключить территориальную зону СХ6 (сельскохозяйственные угодья), расположенную в границах земельного участка с кадастровым номером 66:12:1401005:359 по адресу: Свердловская область, Каменский район, с. Черемхово, ул. Луговая, за счет образования территориальной зоны Ж1 (индивидуальная жилая застройка усадебного типа) согласно фрагменту 2 карты градостроительного зонирования (прилагается);

1.4. Изменить границы территориальной зоны СХ6 (сельскохозяйственные угодья) расположенной по ул. Луговая в с. Черемхово, за счет образования территориальной зоны Ж1 (индивидуальная жилая застройка усадебного типа) согласно фрагменту 2 карты градостроительного зонирования (прилагается);

1.5. Изменить границы территориальной зоны СХ6 (сельскохозяйственные угодья) расположенной по ул. Луговая в с. Черемхово, за счет образования территориальной зоны ИТ4 (основные проезды и коридоры коммуникаций) согласно фрагменту 2 карты градостроительного зонирования (прилагается).

2. Опубликовать настоящее Решение в газете «Пламя» и разместить в сети Интернет на официальном сайте муниципального образования «Каменский городской округ» и на официальном сайте Думы муниципального образования «Каменский городской округ».

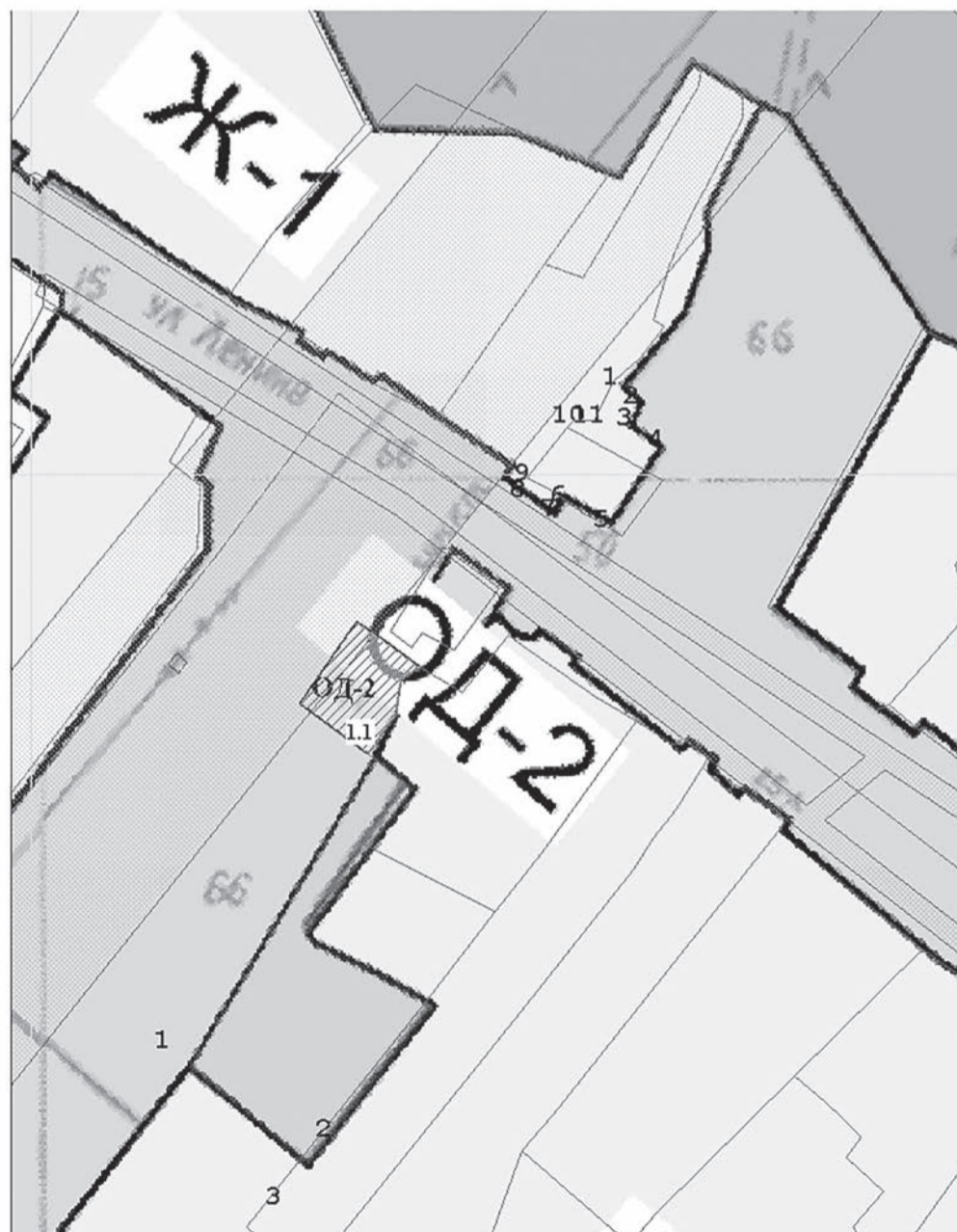
3. Настоящее Решение вступает в силу со дня его официального опубликования.

4. Контроль исполнения настоящего Решения возложить на постоянный Комитет Думы Каменского городского округа по социальной политике (В.Н. Соломеин).

Глава Каменского городского округа С.А. Белоусов
Председатель Думы Каменского городского округа В.И. Чемезов

Фрагмент 1

Внесение изменений в Генеральный план и Правила землепользования и застройки муниципального образования "Каменский городской округ" применительно к с. Черемхово



1.1. - земельный участок ул. Ленина (изменение зоны ИТ4 на зону ОД2)

(Фрагмент карты 2 напечатан на стр. 3)

Фрагмент 2

Внесение изменений в Генеральный план и Правила землепользования и застройки муниципального образования "Каменский городской округ" применительно к с. Черемхово



- 1.2 - земельный участок севернее ул. Луговая (изменение зоны СХ6 на зону Ж1)
 1.3 - земельный участок ул. Луговая (кадастровый номер 66:12:1401005:359) (изменение зоны СХ6 на зону Ж1)
 1.4 - земельные участки ул. Луговая (изменение зоны СХ6 на зону Ж1)
 1.5 - земельный участок ул. Луговая (изменение зоны СХ6 на зону ИТ4)

ГЛАВА МУНИЦИПАЛЬНОГО ОБРАЗОВАНИЯ
 «КАМЕНСКИЙ ГОРОДСКОЙ ОКРУГ»
 ПОСТАНОВЛЕНИЕ
 от 13.07.2017 № 820 п. Мартнюш

Об организации и проведении публичных слушаний по проекту Решения Думы Каменского городского округа «О внесении изменений в Генеральный план муниципального образования «Каменский городской округ», утвержденный Решением Думы Каменского городского округа № 78 от 26.12.2012г. и Правила землепользования и застройки муниципального образования «Каменский городской округ», утвержденные Решением Думы Каменского городского округа № 125 от 27.06.2013г. (в ред. от 22.06.2017г. № 123), применительно к с. Покровское Каменского района Свердловской области»

На основании статьи 28 Федерального закона от 06.10.2003г. № 131-ФЗ «Об общих принципах организации местного самоуправления в Российской Федерации», Градостроительного кодекса РФ, Решения Думы Каменского городского округа от 18.12.2014г. № 286 «Об утверждении Положения «О порядке организации и проведения публичных (общественных) слушаний в Каменском городском округе» (в ред. от 30.04.2015г. № 335), руководствуясь Правилами землепользования и застройки муниципального образования «Каменский городской округ», утвержденными Решением Думы Каменского городского округа от 27.06.2013г. № 125 (в ред. от 22.06.2017г. № 123), Уставом МО «Каменский городской округ», в целях соблюдения прав человека на благоприятные условия жизнедеятельности, прав и законных интересов правообладателей земельных участков и объектов капитального строительства, расположенных на территории Каменского городского округа

ПОСТАНОВЛЯЮ:

1. Назначить на 06 сентября 2017 года в 17.20 часов в здании Покровской сельской администрации (с. Покровское, ул. Ленина, 122а) публичные слушания по проекту Решения Думы Каменского городского округа «О внесении изменений в Генеральный план муниципального образования «Каменский городской округ», утвержденный Решением Думы Каменского городского округа от 26.12.2012г. № 78 и Правила землепользования и застройки муниципального образования «Каменский городской округ», утвержденные Решением Думы Каменского городского округа от 27.06.2013г. № 125 (в ред. от 22.06.2017г. № 123), применительно к с. Покровское Каменского района Свердловской области» в следующей части:

1.1. Изменить границы территориальной зоны ИТ4 (основные проезды и коридоры коммуникаций), расположенной по адресу: Свердловская область, Каменский район, с. Покровское, ул. Ленина, с западной стороны от земельного участка с кадастровым номером 66:12:2201002:39, за счет образования территориальной зоны ОД1 (многофункциональные центры обслуживания и общественно-деловой активности);

1.2. Изменить территориальную зону ИТ4 (основные проезды и коридоры коммуникаций), расположенную в границах земельного участка с кадастровым номером 66:12:2201002:131 по адресу: Свердловская область, Каменский район, с. Покровское, ул. Ленина, за счет образования территориальной зоны ОД1 (многофункциональные центры обслуживания и общественно-деловой активности);

1.3. Изменить границы территориальной зоны ОТ2 (открытые природные пространства) расположенной с южной стороны от земельного участка с кадастровым номером 66:12:2201005:58 по ул. Заречная, 129 в с.Покровское, за счет образования территориальной зоны Ж1 (индивидуальная жилая застройка усадебного типа);

1.4. Изменить границы территориальной зоны Ж2 (среднеэтажная многоквартирная жилая застройка (от 2 до 5 этажей), расположенной с западной стороны от земельного участка с кадастровым номером 66:12:2201002:129 по ул. Школьная в с. Покровское, за счет образования территориальной зоны Ж1 (индивидуальная жилая застройка усадебного типа);

1.5. Изменить территориальную зону Ж2 (среднеэтажная многоквартирная жилая застройка (от 2 до 5 этажей), расположенную в границах земельного участка с кадастровым номером 66:12:2201002:129 по адресу: Свердловская область, Каменский район, с. Покровское, ул. Школьная, за счет образования территориальной зоны Ж1 (индивидуальная жилая застройка усадебного типа);

1.6. Изменить территориальную зону ОД1 (многофункциональные центры обслуживания и общественно-деловой активности), расположенную в границах земельного участка с кадастровым номером 66:12:2201005:64 по адресу: Свердловская область, Каменский район, с. Покровское, ул. Комсомольская, 28а, за счет образования территориальной зоны П0 (территории производственных и коммунально-складских предприятий, не требующих организации санитарно-защитных зон);

1.7. Изменить территориальную зону ОД1 (многофункциональные центры обслуживания и общественно-деловой активности), расположенную в границах земельного участка с кадастровым номером 66:12:2201005:103 по адресу: Свердловская область, Каменский район, с. Покровское, ул. Комсомольская, 28а, за счет образования территориальной зоны СХ0 (объекты сельскохозяйственного производства, не требующие организации санитарно-защитных зон);

1.8. Изменить границы территориальной зоны ИТ4 (основные проезды и коридоры коммуникаций), расположенную в границах земельного участка с кадастровым номером 66:12:2201005:103 по адресу: Свердловская область, Каменский район, с. Покровское, ул. Комсомольская, 28а, за счет увеличения территориальной зоны ОД1 (многофункциональные центры обслуживания и общественно-деловой активности).

2. Назначить ответственным за организацию и проведение публичных слушаний председателя Комитета по архитектуре и градостроительству Администрации муниципального образования «Каменский городской округ» Л.И. Андреева.

3. Комитету по архитектуре и градостроительству Администрации муниципального образования «Каменский городской округ» в период с 14.07.2017г. по 14.08.2017г. организовать размещение проекта внесения изменений:

- в здании Покровской сельской администрации по адресу: Свердловская область, Каменский район, с. Покровское, ул. Ленина, 122а;

- в Комитете по архитектуре и градостроительству Администрации муниципального образования «Каменский городской округ» по адресу: Свердловская область, г. Каменск-Уральский, пр. Победы, дом 97а.

4. Установить, что предложения и замечания заинтересованных лиц и организаций по проекту, направляются в письменном виде в Комитет по архитектуре и градостроительству Администрации муниципального образования «Каменский городской округ» (г. Каменск-Уральский, пр. Победы, дом 97а, каб. 118, тел. (3439) 36-59-80).

5. Опубликовать настоящее постановление и проект Решения Думы Каменского городского округа в газете «Пламя», разместить на официальном сайте муниципального образования «Каменский городской округ».

6. Контроль исполнения настоящего постановления возложить на и.о. заместителя Главы Администрации по вопросам ЖКХ, строительства, энергетики и связи С.Ю. Егорова.

Глава городского округа С.А. Белоусов

РОССИЙСКАЯ ФЕДЕРАЦИЯ
 СВЕРДЛОВСКАЯ ОБЛАСТЬ
 ДУМА КАМЕНСКОГО ГОРОДСКОГО ОКРУГА
 ШЕСТОЙ СОЗЫВ
 РЕШЕНИЕ (проект)
 от

О внесении изменений в Генеральный план муниципального образования «Каменский городской округ», утвержденный Решением Думы Каменского городского округа № 78 от 26.12.2012г. и Правила землепользования и застройки муниципального образования «Каменский городской округ», утвержденные Решением Думы Каменского городского округа № 125 от 27.06.2013г. (в ред. от 22.06.2017г. № 123), применительно к с. Покровское Каменского района Свердловской области»

В целях реализации градостроительной деятельности, устойчивого развития территории Каменского городского округа, обеспечения интересов граждан и их объединений, руководствуясь Градостроительным кодексом Российской Федерации от 29.12.2004 года № 190-ФЗ, Правилами землепользования и застройки муниципального образования «Каменский городской округ», утвержденными Решением Думы Каменского городского округа от 27.06.2013 года № 125 (в ред. от 22.06.2017 года № 123), Уставом Каменского городского округа, протоколом публичных слушаний, заключением о результатах публичных слушаний, Дума Каменского городского округа

РЕШИЛА:

1. Внести изменения в Генеральный план муниципального образования «Каменский городской округ», утвержденный Решением Думы Каменского городского округа № 78 от 26.12.2012г. и Правила землепользования и застройки муниципального образования «Каменский городской округ», утвержденные Решением Думы Каменского городского округа № 125 от 27.06.2013г. (в ред. от 22.06.2017г. № 123), применительно к с. Покровское Каменского района Свердловской области» в следующей части:

1.1. Изменить границы территориальной зоны ИТ4 (основные проезды и коридоры коммуникаций), расположенной по адресу: Свердловская область, Каменский район, с. Покровское, ул. Ленина, с западной стороны от земельного участка с кадастровым номером 66:12:2201002:39, за счет образования территориальной зоны ОД1 (многофункциональные центры обслуживания и общественно-деловой активности) согласно фрагменту 1 карты градостроительного зонирования (прилагается);

1.2. Изменить территориальную зону ИТ4 (основные проезды и коридоры коммуникаций), расположенную в границах земельного участка с кадастровым номером 66:12:2201002:131 по адресу: Свердловская область, Каменский район, с. Покровское, ул. Ленина, за счет образования территориальной зоны ОД1 (многофункциональные центры обслуживания и общественно-деловой активности) согласно фрагменту 1 карты градостроительного зонирования (прилагается);

1.3. Изменить границы территориальной зоны ОТ2 (открытые природные пространства) расположенной с южной стороны от земельного участка с кадастровым номером 66:12:2201005:58 по ул. Заречная, 129 в с.Покровское, за счет образования территориальной зоны Ж1 (индивидуальная жилая застройка усадебного типа) согласно фрагменту 2 карты градостроительного зонирования (прилагается);

1.4. Изменить границы территориальной зоны Ж2 (среднеэтажная многоквартирная жилая застройка (от 2 до 5 этажей), расположенной с западной стороны от земельного участка с кадастровым номером 66:12:2201002:129 по ул. Школьная в с. Покровское, за счет образования территориальной зоны Ж1 (индивидуальная жилая застройка усадебного типа) согласно фрагменту 3 карты градостроительного зонирования (прилагается);

1.5. Изменить территориальную зону Ж2 (среднеэтажная многоквартирная жилая застройка (от 2 до 5 этажей), расположенную в границах земельного участка с кадастровым номером 66:12:2201002:129 по адресу: Свердловская область, Каменский район, с. Покровское, ул. Школьная, за счет образования территориальной зоны Ж1 (индивидуальная жилая застройка усадебного типа) согласно фрагменту 3 карты градостроительного зонирования (прилагается);

1.6. Изменить территориальную зону ОД1 (многофункциональные центры обслуживания и общественно-деловой активности), расположенную в границах земельного участка с кадастровым номером 66:12:2201005:64 по адресу: Свердловская область, Каменский район, с. Покровское, ул. Комсомольская, 28а, за счет образования территориальной зоны П0 (территории производственных и коммунально-складских предприятий, не требующих организации санитарно-защитных зон) согласно фрагменту 4 карты градостроительного зонирования (прилагается);

1.7. Изменить территориальную зону ОД1 (многофункциональные центры обслуживания и общественно-деловой активности), расположенную в границах земельного участка с кадастровым номером 66:12:2201005:103 по адресу: Свердловская область, Каменский район, с. Покровское, ул. Комсомольская, 28а, за счет образования территориальной зоны СХ0 (объекты сельскохозяйственного производства, не требующие организации санитарно-защитных зон) согласно фрагменту 4 карты градостроительного зонирования (прилагается);

1.8. Изменить границы территориальной зоны ИТ4 (основные проезды и коридоры коммуникаций), расположенную в границах земельного участка с кадастровым номером 66:12:2201005:103 по адресу: Свердловская область, Каменский район, с. Покровское, ул. Комсомольская, 28а, за счет увеличения территориальной зоны ОД1 (многофункциональные центры обслуживания и общественно-деловой активности) согласно фрагменту 4 карты градостроительного зонирования (прилагается).

2. Опубликовать настоящее Решение в газете «Пламя» и разместить в сети Интернет на официальном сайте муниципального образования «Каменский городской округ» и на официальном сайте Думы муниципального образования «Каменский городской округ».

3. Настоящее Решение вступает в силу со дня его официального опубликования.

4. Контроль исполнения настоящего Решения возложить на постоянный Комитет Думы Каменского городского округа по социальной политике (В.Н. Соломеин).

Глава Каменского городского округа С.А. Белоусов
 Председатель Думы Каменского городского округа В.И. Чемезов

(Фрагменты карты напечатаны на стр. 4)

Уважаемые жители
 Каменского района!

Отделение по вопросам миграции отдела полиции №22 (г. Каменск-Уральский, ул. 3. Космодемьянской, 12, тел. 315-725) предлагает получить услуги по регистрации по месту жительства или месту пребывания, обмену паспорта гражданина РФ по возрасту (либо в связи с непригодностью к использованию, утратой) через Единый портал государственных и муниципальных услуг.

Для получения госуслуги нужно зарегистрироваться на портале, для этого потребуется: СНИЛС, действующий адрес эл. почты, номер мобильного телефона. Алгоритм действий: зайти на портал <http://www.gosuslugi.ru>; выбрать функцию «Регистрация»; внести необходимые данные. На ваш телефон придет код активации, который необходимо внести. Процедура регистрации завершится подтверждением вашей личности. После этого Вы сможете получать госуслуги с помощью Единого портала государственных и муниципальных услуг, что будет значительно экономить время.

Отделение по вопросам
 миграции отдела полиции №22

Фрагмент 1

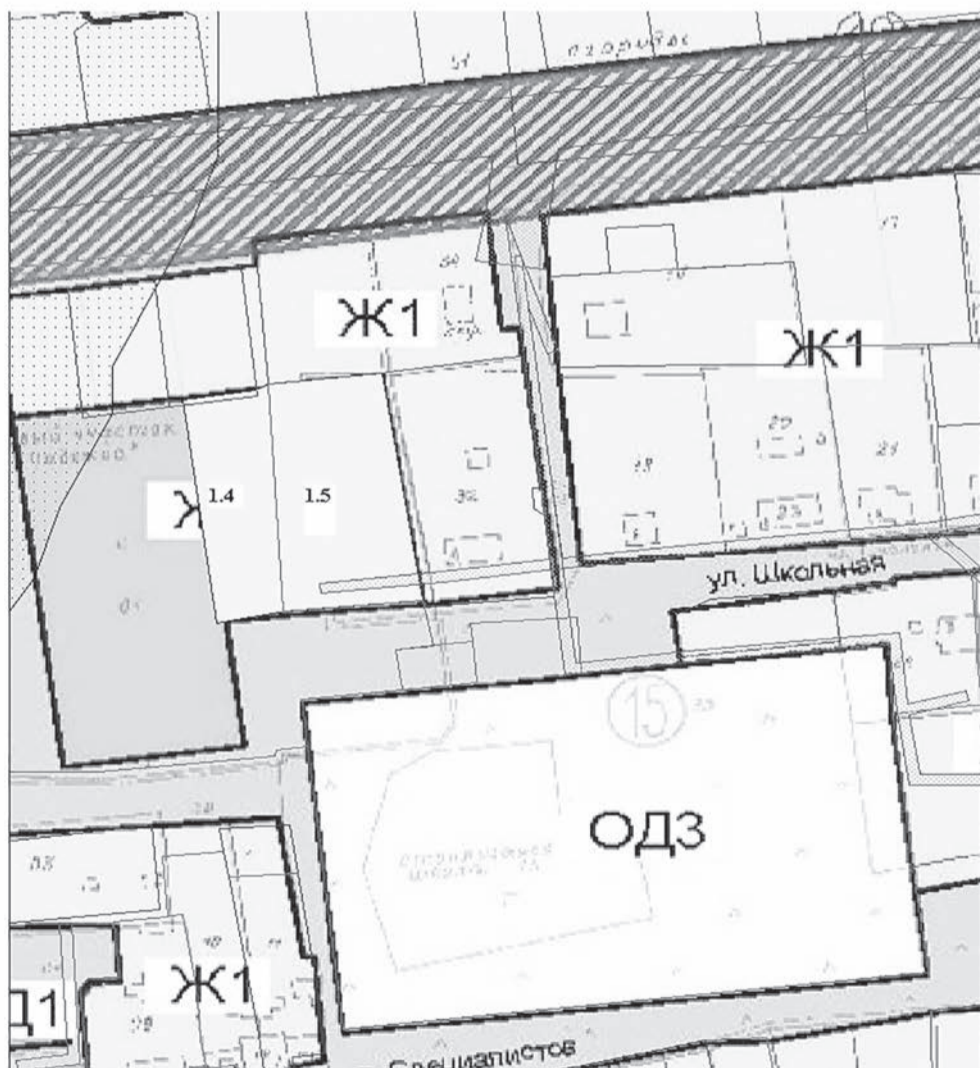
Внесение изменений в Генеральный план и Правила землепользования и застройки муниципального образования "Каменский городской округ" применительно к с. Покровское



- 1.1 - земельный участок с кадастровым номером 6:12:2201002:39 по ул. Ленина (изменение зоны ИТ4 на зону ОД1)
1.2 - земельный участок ул. Ленина (изменение зоны ИТ4 на зону ОД1)

Фрагмент 3

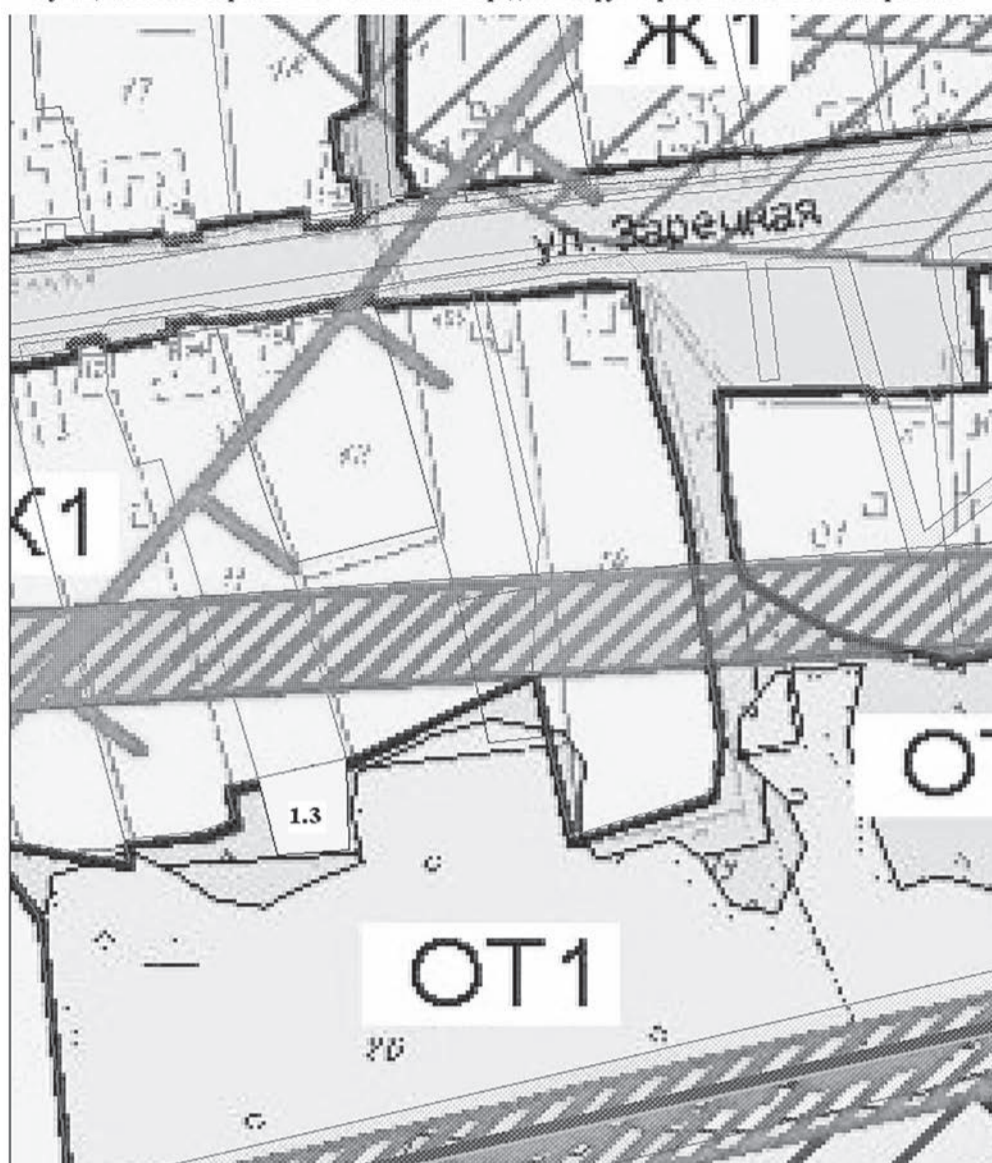
Внесение изменений в Генеральный план и Правила землепользования и застройки муниципального образования "Каменский городской округ" применительно к с. Покровское



- 1.4 - земельный участок ул. Школьная (изменение зоны Ж2 на зону Ж1)
1.5 - земельный участок с кадастровым номером 66:12:2201002:129 по ул. Школьная (изменение зоны Ж2 на зону Ж1)

Фрагмент 2

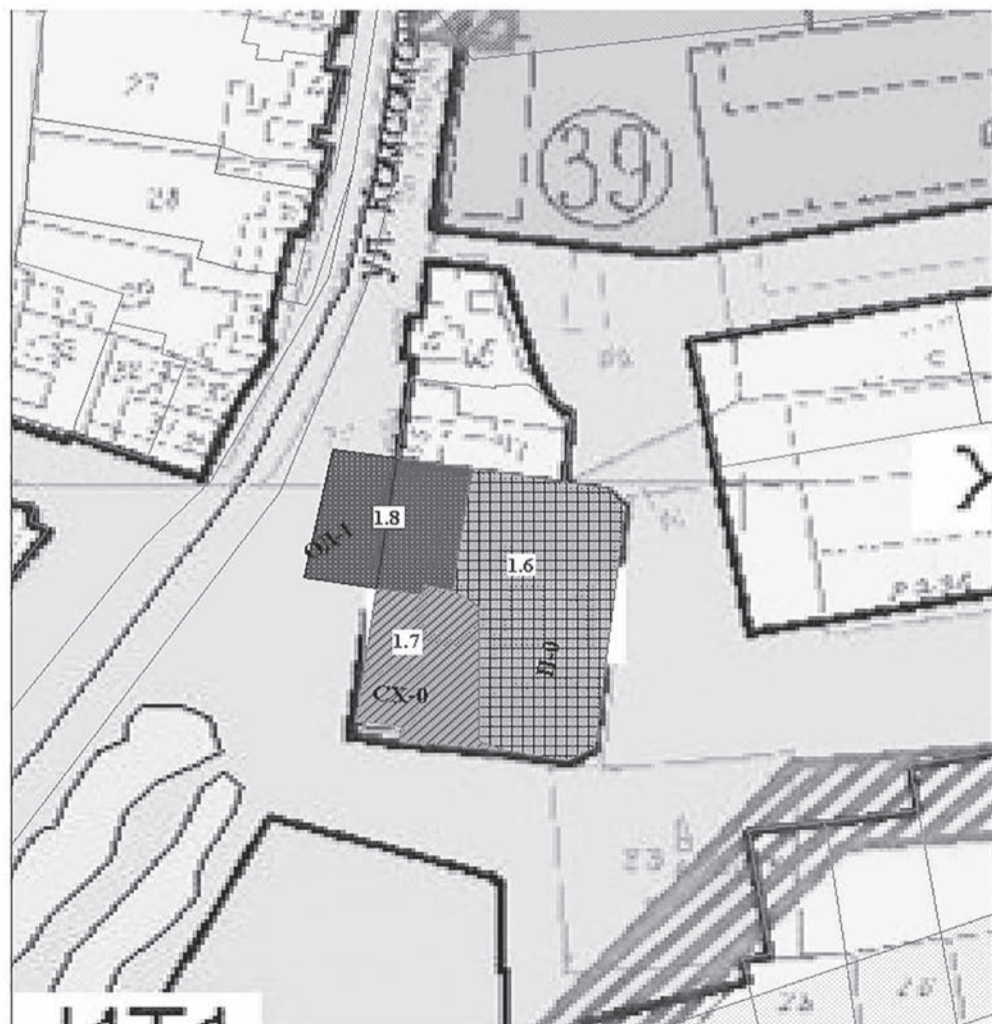
Внесение изменений в Генеральный план и Правила землепользования и застройки муниципального образования "Каменский городской округ" применительно к с. Покровское



- 1.3 - земельный участок ул. Заречная (изменение зоны ОТ2 на зону Ж1)

Фрагмент 4

Внесение изменений в Генеральный план и Правила землепользования и застройки муниципального образования "Каменский городской округ" применительно к с. Покровское



- 1.6 - земельный участок с кадастровым номером 66:12:2201005:64 по ул. Комсомольская, 28а (изменение зоны ОД1 на зону П0)
1.7 - земельный участок с кадастровым номером 66:12:2201005:103 по ул. Комсомольская, 28а (изменение зоны ОД1 СХ0)
1.8 - земельный участок ул. Комсомольская, 28а (изменение зоны ИТ4 на зону ОД1)

Учредители: Администрация МО «Каменский городской округ», Управление делами Губернатора Свердловской области и Правительства Свердловской области.
Издатель: ГАУПСО «Редакция газеты «Пламя».
Газета зарегистрирована в Управлении Федеральной службы по надзору в сфере связи, информационных технологий и массовых коммуникаций по Уральскому федеральному округу. Свидетельство ПИ № ТУ 66-01550 от 04.02.2016.
Адрес редакции и издателя: 623418, г. Каменск-Уральский, пр. Победы, 97«а».
Телефон/факс 39-93-69. Электронный адрес: kgo.gazeta@yandex.ru.

Главный редактор Н.В. Казанцева.

Корректурa: Е.С. Орловская. Верстка: А.М. Смирнов.

Подписной индекс: 20306 (1 номер в неделю), 20307 (2 номера в неделю).

Цена свободная.

Газета выходит 2 раза в неделю. Время подписания в печать: по графику – 10.00, фактически – 10.00. Отпечатано в типографии «Спринт» ИП Райков А.А., г. Каменск-Уральский, ул. Алюминиевая, 18, офис 1. Заказ 694. Тираж 170.

Редакция не несет ответственности за достоверность информации в рекламных материалах и частных объявлениях. Материалы под значком @ публикуются на коммерческой основе.